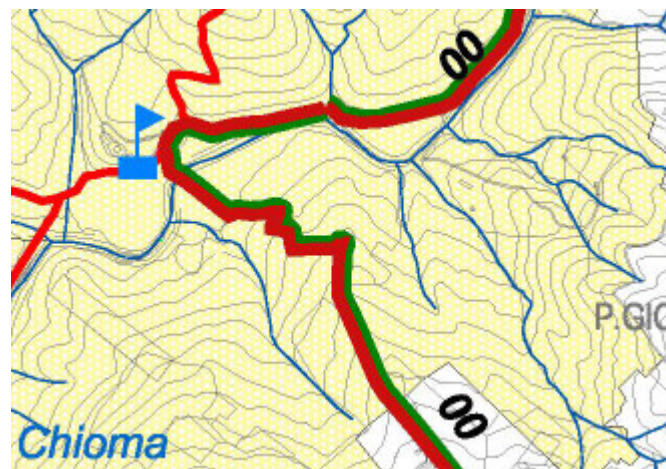


PROTOCOLLO D' INTESA PER L'ADOZIONE DI CRITERI CONDIVISI

NELLA DEFINIZIONE
DELLA SENTIERISTICA
E

NELLA REALIZZAZIONE
DELLA SEGNALETICA

NELL' AREA DELLE COLLINE LIVORNESI



PROTOCOLLO D' INTESA PER L'ADOZIONE DI CRITERI CONDIVISI NELLA DEFINIZIONE DELLA SENTIERISTICA E NELLA REALIZZAZIONE DELLA SEGNALETICA NELL' AREA DELLE COLLINE LIVORNESI

TRA GLI ENTI

- **La Provincia di Livorno**
- **Il Comune di Collesalveti**
- **Il Comune di Livorno**
- **Il Comune di Rosignano Marittimo**

E LE ASSOCIAZIONI

- **I soggetti aderenti al Progetto “Occhi sulle Colline” e altri soggetti operanti nell’ambito della divulgazione e ottimizzazione delle conoscenze e della tutela e fruizione sostenibile del territorio delle Colline Livornesi**
- **La Sezione CAI di Livorno**

(ENTI e ASSOCIAZIONI d’ora innanzi denominati congiuntamente «soggetti sottoscrittori»)

LO SCOPO

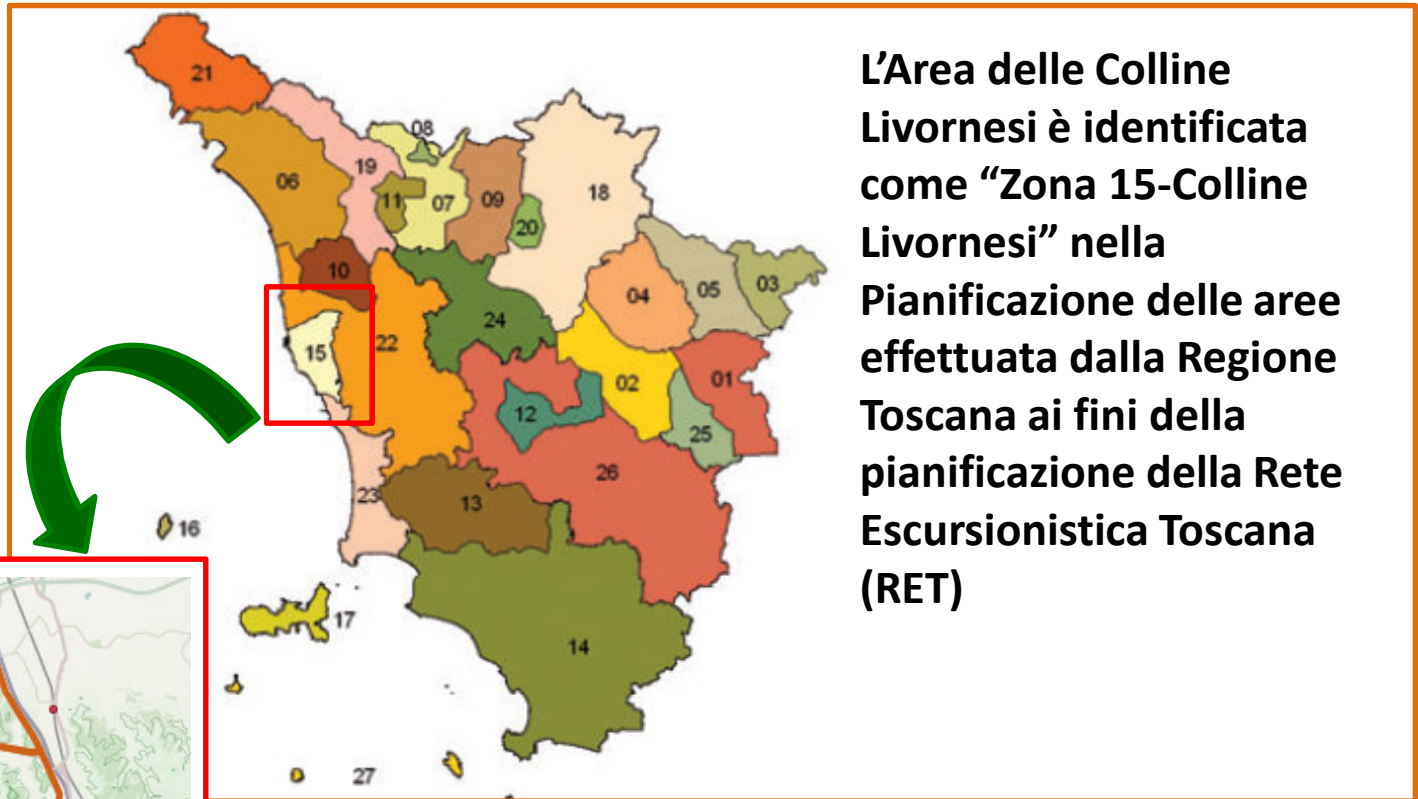
= STABILIRE I CRITERI E LE MODALITÀ PER
COSTITUIRE UNA RETE DI SENTIERI
CONTRASSEGNA TI DA NUMERAZIONE
CONDIVISA E DA SEGNALETICA ORIZZONTALE



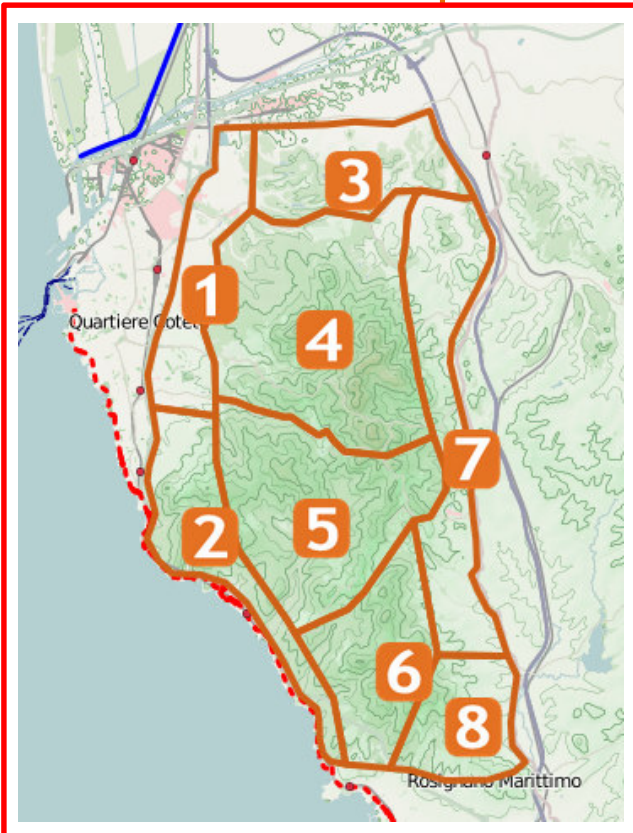
!!! anche in prospettiva di un eventuale processo futuro di inserimento dei suddetti sentieri nella RET (Rete Escursionistica Toscana disciplinata dalla LR 17/1998 e da Regolamento di attuazione approvato con DPGR 1/R del 9 gennaio 2013).

Scopo ultimo del presente protocollo d'intesa è quindi favorire l'escursionismo quale attività in linea con fruizione sostenibile del territorio da parte degli escursionisti, residenti o non residenti (visitatori/turisti).

L'AREA DELLE COLLINE LIVORNESI



L'Area delle Colline Livornesi è identificata come "Zona 15-Colline Livornesi" nella Pianificazione delle aree effettuata dalla Regione Toscana ai fini della pianificazione della Rete Escursionistica Toscana (RET)



Geograficamente e geologicamente ben definita è delimitata:

- a Ovest dalla città di Livorno e dal Mar Ligure
- a Nord dalla SS 555
- a Est dai due corsi d'acqua (Tora e Fine)
- a Sud dal rilievo di Poggio Pipistrello e dal Fiume Fine

LE AREE NATURALI PROTETTE DELLE COLLINE LIVORNESI



Sistema di aree naturali protette:

nazionali =

- Riserva Naturale dello Stato di Calafuria

Provinciali =

- Parco Provinciale dei Monti Livornesi (suddiviso negli ambiti territoriali della Foresta di Valle Benedetta, Foresta di Montenero e Parco dei Poggetti)
- Riserva Naturale Oasi della Contessa

Comunali =

- 6 ANPIL, Aree Naturali di Interesse Locale (Foresta di Montenero, Foresta di Valle Benedetta, Parrana S.Martino, Colognole, Torrente Chioma, Parco del Chioma)

Siti di Importanza Regionale (SIR):

- SIR 47 Padule di Suese e Biscottino
- SIR B09 Calafuria
- SIR B10 Monte Pelato

PRIORITA'

- 1) sviluppare una rete di sentieri con una numerazione coerente tra loro al fine di creare un sistema di sentieri facilmente fruibili dagli escursionisti;
- 2) utilizzare un modello di segnaletica (coerente con i criteri tecnici e i materiali standard previsti dalla Commissione Centrale per l'Escursionismo del CAI) e di individuazione dei sentieri rispondente a criteri di funzionalità, chiarezza e semplicità che ne garantiscano la fruibilità;
- 3) attivare un sistema di controllo, tutela e segnalazione per l'effettiva e corretta fruibilità di tale sentieristica (effettiva accessibilità e percorribilità dei sentieri, effettiva presenza della segnaletica, controllo e sanzionamento da parte dei soggetti preposti nei casi di errata fruizione).

Articolo 3–DEFINIZIONE DEL “GRUPPO DI LAVORO SENTIERISTICA”

Con la sottoscrizione del Protocollo d'intesa, tutti i soggetti sottoscrittori (ENTI e ASSOCIAZIONI) s'impegnano a nominare un “Referente per la sentieristica” e a comunicare un indirizzo email di riferimento.

I “Referenti per la sentieristica” così individuati costituiscono il “Gruppo di lavoro Sentieristica”.

L'attività del “Gruppo di lavoro Sentieristica” potrà svolgersi:

- sia tramite contatti mail (organizzati tramite mailing list tra gli indirizzi email di riferimento)
- sia tramite convocazione c/o locali istituzionali della Provincia di Livorno di un tavolo tecnico: il tavolo tecnico è presieduto dalla Provincia di Livorno (o eventuale soggetto sottoscrittore delegato) e tutti i soggetti sottoscrittori si impegnano a prenderne parte.

Il tavolo tecnico, potrà essere appositamente convocato nel corso dell'attività di definizione della sentieristica (entro 30 giorni dalla mail “Proposta di sentiero”) o comunque con periodicità almeno quadrimestrale.

Articolo 4– ATTIVITÀ DEL “GRUPPO DI LAVORO SENTIERISTICA”

- 1) ogni soggetto sottoscrittore, una volta identificato un sentiero esistente da inserire nella rete sentieristica delle Colline Livornesi, ne dà comunicazione a tutti gli altri soggetti sottoscrittori inoltrando una email a tutti gli indirizzi di riferimento con oggetto “Proposta di sentiero” avente in allegato una carta esaustivamente rappresentativa del tracciato proposto (in formato .pdf o .jpg e qualora disponibile in formato .shp o .gpx) e la corrispondente numerazione a 2 cifre proposta (dispari ad est dello 00 e pari ad ovest dello 00);
- 2) per tener conto di eventuali proposte di varianti/modifiche, gli altri soggetti sottoscrittori, entro 15 giorni dalla data di trasmissione della email di “Proposta di sentiero”, possono inoltrare eventuali osservazioni e/o richieste di convocazione del tavolo tecnico nel rispetto delle seguenti modalità:

CASO A: nel caso in cui, entro i suddetti 15 giorni, non ci siano osservazioni e/o richieste di convocazione del tavolo tecnico, il proponente può procedere alla realizzazione della segnaletica orizzontale applicando la numerazione proposta e adottando i criteri tecnici e i materiali standard previsti dalla Commissione Centrale per l'Escursionismo del CAI di cui all'ALLEGATO C;

Articolo 4– ATTIVITÀ DEL “GRUPPO DI LAVORO SENTIERISTICA”

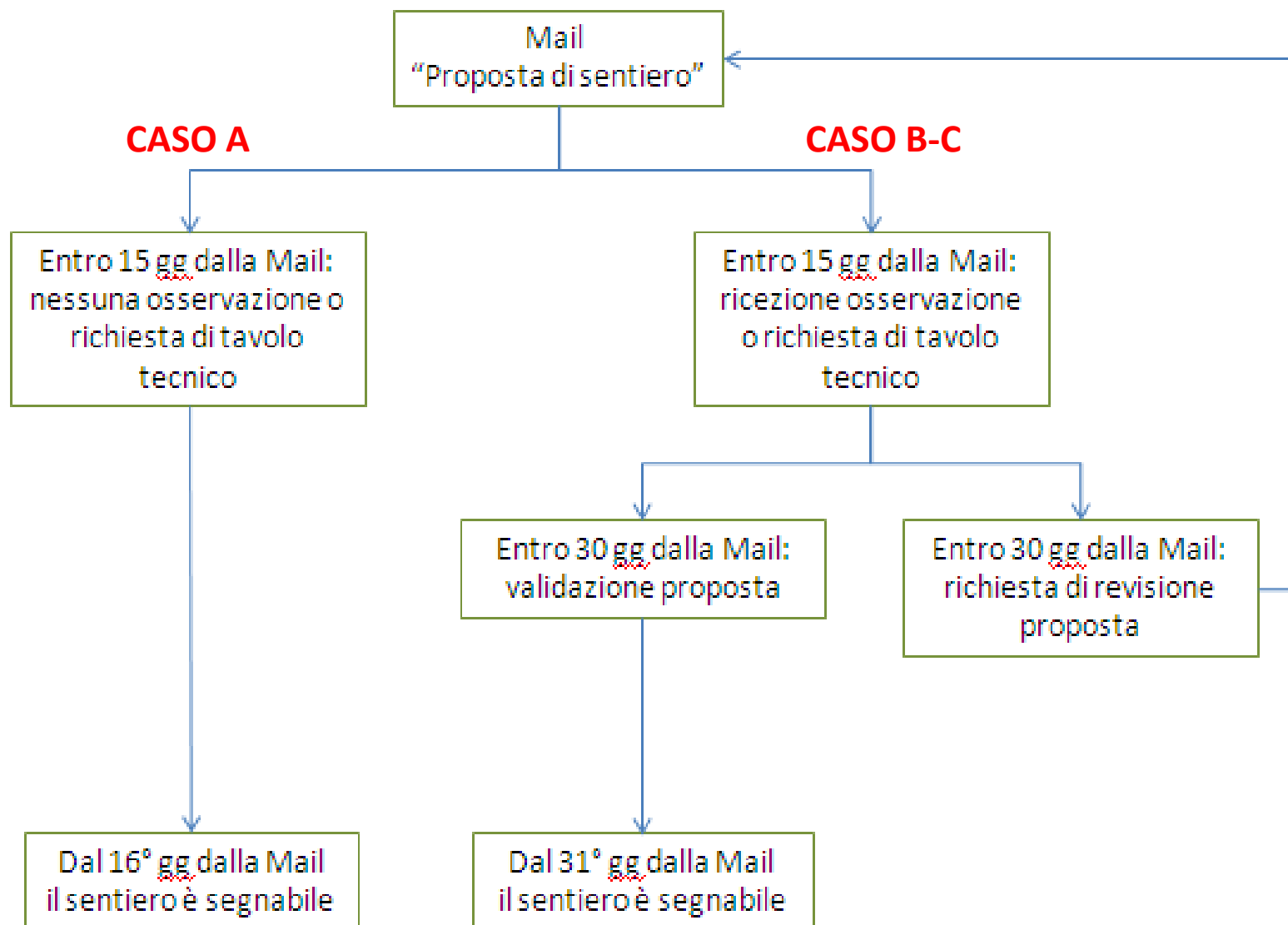
CASO B: nel caso in cui ci siano osservazioni, tutti i Referenti per la sentieristica interessati si confrontano tramite i contatti email di riferimento al fine di procedere o ad una validazione della proposta o ad una revisione sostanziale della stessa; entro 30 giorni dalla trasmissione della email di “Proposta sentiero” la proposta è sottoposta a votazione tramite i contatti email secondo il criterio di maggioranza semplice (e quindi con l’assenso delle Amministrazioni pubbliche territorialmente competenti firmatarie del presente protocollo d’intesa);

CASO C: nel caso in cui risulti esserci almeno una richiesta di convocazione di tavolo tecnico il “Gruppo di lavoro Sentieristica” si riunisce al fine di procedere ad una revisione sostanziale della proposta; in questa sede la revisione della proposta è sottoposta a votazione secondo il criterio di maggioranza semplice:

IN ENTRAMBI I CASI:

- qualora la proposta sia validata il proponente può procedere alla realizzazione della segnaletica orizzontale ...;
- qualora la proposta non sia validata il proponente procederà ad una nuova elaborazione del materiale e ripercorrerà la procedura a partire dal punto 2);

Articolo 4– ATTIVITÀ DEL “GRUPPO DI LAVORO SENTIERISTICA”



Articolo 4– ATTIVITÀ DEL “GRUPPO DI LAVORO SENTIERISTICA”

3) durante la realizzazione della segnaletica orizzontale potranno essere effettuate piccole attività di ripulitura dalla sola vegetazione che ostruisca il sentiero o che impedisca la leggibilità della segnaletica orizzontale stessa (interventi di manutenzione ordinaria limitati al taglio di sterpaglia e di ramaglie di piccoli arbusti, prestando attenzione alla presenza di biodiversità da tutelare), utilizzando se necessario mezzi motorizzati di appoggio per l'accesso ai luoghi di intervento previa comunicazione (fax o email) all'ufficio competente.

4) una volta ultimata l'attività di segnatura, il soggetto proponente ne dà comunicazione a tutti gli altri soggetti e mette a disposizione degli altri soggetti sottoscrittori il materiale raccolto e prodotto in formato propedeutico all'inserimento in RET. Le informazioni verranno fornite con il solo scopo di supportare la definizione della sentieristica. I sottoscrittori si impegnano a controllare l'accuratezza e l'aggiornamento delle informazioni e dei dati che verranno forniti. Tuttavia i sottoscrittori non si assumono alcuna responsabilità per eventuali danni provocati direttamente o indirettamente a cose e/o persone da imprecisioni o errori nelle informazioni e nei dati che verranno forniti. Nel dettaglio, per quanto riguarda l'utilizzo della piattaforma Open Street Map, i dati del progetto Open Street Map sono rilasciati su licenza Open Data Commons Open Database License (ODBL, <http://opendatacommons.org/licenses/odbl/summary/>).

Articolo 5– ALTRE ATTIVITÀ DEL “GRUPPO DI LAVORO SENTIERISTICA”

Tutti i soggetti sottoscrittori (ENTI e ASSOCIAZIONI) s’impegnano a collaborare per:

- a) definire un “Disciplinare per la manutenzione della sentieristica delle Colline Livornesi” da deliberare entro 120 giorni dalla sottoscrizione del Protocollo;
- b) la produzione, la condivisione e la pubblicazione di materiale informativo sul web inerente la sentieristica e la segnaletica;
- c) produrre il materiale necessario alla predisposizione di un progetto esecutivo per l’inserimento nel Catasto dei Sentieri RET;
- d) garantire la salvaguardia delle porte di accesso alla rete sentieristica individuata;
- e) individuare le criticità relative alla fruibilità del territorio a causa del passaggio di mezzi motorizzati in aree dove la percorrenza non è consentita;
- f) progettare modalità di inserimento di una segnaletica verticale tale da semplificare ed arricchire la fruibilità della rete sentieristica;
- g) condividere eventuali processi di cambiamento relativi alla pianificazione delle aree ricadenti nell’Area delle Colline Livornesi e/o eventuali progetti in corso o in attivazione;
- h) la ricerca di specifici finanziamenti per far fronte agli oneri connessi alla realizzazione delle azioni di cui ai precedenti punti.

IL PROTOCOLLO E' STATO APPROVATO DA TUTTI GLI ENTI:

- Comune di Rosignano M.mo

Direttiva di Giunta Comunale N°53 del 28/03/2013

- Provincia di Livorno

Delibera di Giunta Provinciale n. 65 del 02/05/2013

- Comune di Livorno

Delibera di Giunta Comunale N. 156 del 09/05/3013

- Comune di Collesalveti

Deliberazione di Giunta Comunale N. 41 del 18/04/2013

**...A BREVE LA SOTTOSCRIZIONE CON LE
ASSOCIAZIONI INTERESSATE
...E L'APPLICAZIONE...**